





En 1995 se declaró el Paisaje Protegido de los Pinares de Rodeno con el objetivo de proteger los valores paisajísticos que ofrecen sus **modelados de areniscas y conglomerados** en combinación con las masas de **pino rodeno** (*Pinus pinaster*). Además, alberga en su interior una representación de arte rupestre levantino de gran interés.


La conservación de este espacio natural protegido depende de la colaboración de todos. Por ello, existe un conjunto de recomendaciones y normativa que nos permitirá seguir disfrutando de sus incalculables valores:


 No se permite la acampada en cualquiera de sus modalidades en el interior del Paisaje Protegido.

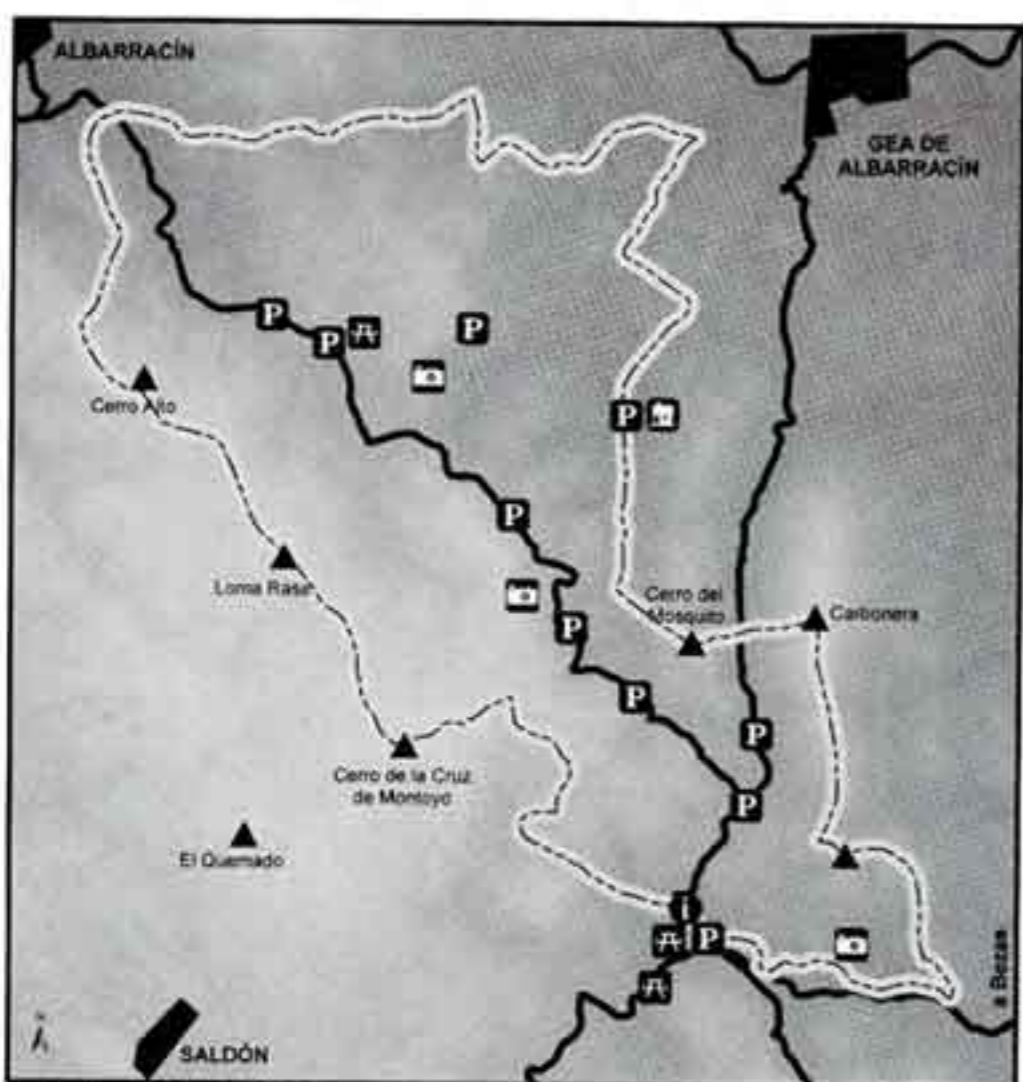
 No se permite hacer fuego. Si ves humo o cualquier anomalía, llama al 112 (SOS Aragón). La llamada es gratuita y atenderán cualquier emergencia.










 Sólo se permite el estacionamiento de vehículos en los lugares acondicionados para ello, atiene a la señalización.

 Para evitar afecciones a la flora y molestar a la fauna, no se permite llevar animales sueltos.

 Tras tu visita, recoge la basura generada y depositala en un contenedor o papelera.

 Las pinturas y manifestaciones rupestres son un bien cultural de gran valor, disfruta de ellas sin dañarlas.



 NÚCLEOS URBANOS  PICOS  APARCAMIENTOS
 CARRETERAS  MIRADORES  CENTRO DE INTERPRETACIÓN
 PAISAJE PROTEGIDO  ÁREAS RECREATIVAS  REFUGIO

Existe una regulación específica sobre **escalada en bloque (boulder)**, para evitar molestias a las aves y alteraciones de la roca.

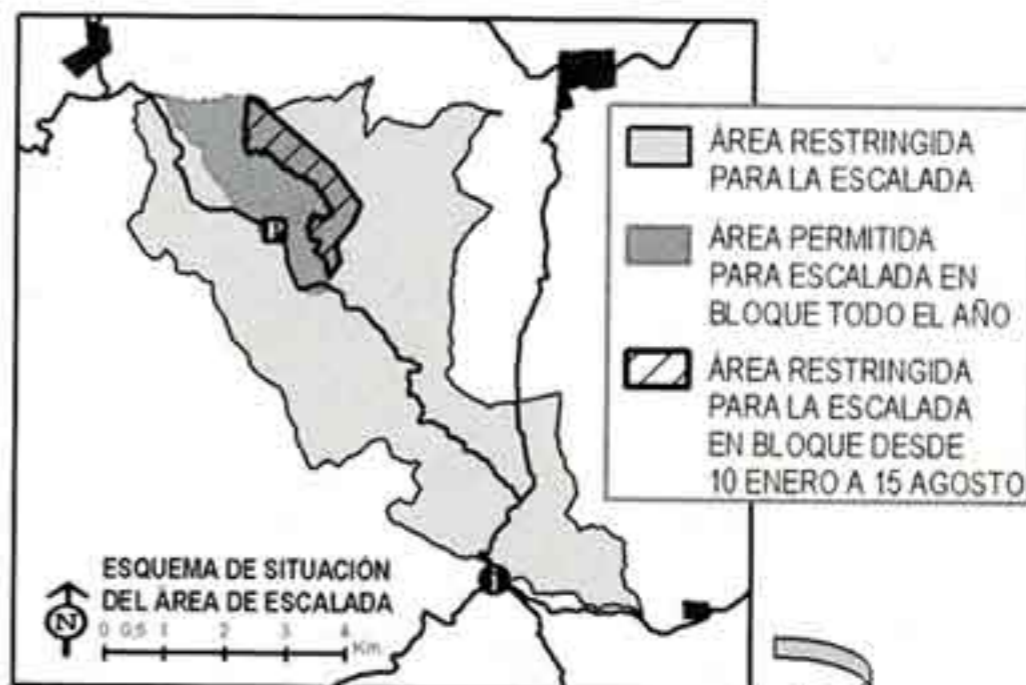
Procura **minimizar el uso de magnesio sobre la roca** y **no se permite hacer ciecás**.

Con carácter general, se prohíbe la escalada en el Paisaje Protegido salvo en la zona general de escalada (ver mapa).



Dentro de la zona habilitada, en la situada en acantilados (ver mapa, área rayada), se prohíbe la escalada por motivos de nidificación de aves, del 10 de enero al 15 de agosto. Observa la señalización.

En terrenos de propiedad privada, se requiere autorización del propietario.



El Paisaje Protegido de los Pinares de Rodeno es un bien natural y dispone de una amplia red de **infraestructuras de uso público** que te permitirán disfrutar y conocer sus valores naturales y culturales.



En el **Centro de Interpretación**, situado entre Bezas y Albarracín, en la casa forestal de **Dornaque**, te informarán del patrimonio natural y cultural y las posibilidades que te brinda el espacio en función de tus expectativas e intereses.



Existe una **red de senderos** que recorren el espacio natural protegido mostrando toda su riqueza y diversidad. Atiende a la señalización y no abandones los senderos marcados para no molestar a los animales.



Ir en silencio te permitirá observar la fauna.



Recuerda llevar prismáticos para apreciar la fauna y toda la belleza de los paisajes.

DIRECCIONES DE INTERÉS:



Paisaje Protegido de los Pinares de Rodeno

C/ San Francisco, 27 - Teruel - Tfno: 978 64 11 45 - Fax: 978 64 12 31

Centro de Interpretación de Dornaque

Tfno: 978 68 10 72

Información Centros de Interpretación

Sodemasa - Tfno: 976 07 00 02



Paisaje Protegido

Pinares de Rodeno

Regulación de escalada

